



SchaffhauserLand



Velorouten im Schaffhauserland

Top 10 Guide



Schaffhauser
Kantonbank

Partnerbank von SchaffhauserLand 



Top 10 Guide

Schaffhauserland

Die 10 schönsten Velorouten

- 1 Chläggi-Route**
⌚ 4 h 30 min ↔ 58,2 km ↗ 697 m ↘ 697 m
- 2 SchweizMobil 50: Schaffhauserland Bike**
⌚ 16 h 20 min ↔ 162,1 km ↗ 2792 m ↘ 2792 m
- 3 Randen-Tour**
⌚ 4 h 15 min ↔ 53,5 km ↗ 770 m ↘ 770 m
- 4 SchweizMobil 752: Rheinfallroute**
⌚ 1 h 20 min ↔ 16,3 km ↗ 153 m ↘ 153 m
- 5 Reiat-Rundtour**
⌚ 2 h 10 min ↔ 28,9 km ↗ 395 m ↘ 395 m
- 6 Naturpark-Weinland-Route**
⌚ 13 h 25 min ↔ 176,7 km ↗ 1992 m ↘ 1992 m
- 7 SchweizMobil 2: Familienroute Stein am Rhein – Rheinfall**
⌚ 1 h 35 min ↔ 23,2 km ↗ 91 m ↘ 140 m
- 8 SchweizMobil 753: Hegau Route**
⌚ 1 h 50 min ↔ 27,0 km ↗ 69 m ↘ 64 m
- 9 SchweizMobil 751: Klettgauer Wein-Route**
⌚ 1 h 00 min ↔ 14,7 km ↗ 46 m ↘ 88 m
- 10 Stein am Rhein – Schaffhausen Rundtour**
⌚ 3 h 00 min ↔ 40,0 km ↗ 257 m ↘ 257 m



Eingebettet in eine paradiesische Landschaft. Geprägt vom Rhein, endlosen Rebbergen, dichten Wäldern und dem Hügelzug des Randens – das ist das Schaffhauserland.

Die Region ist wie gemacht fürs Velofahren mit der Familie, Freunden oder auch allein. Ob mit dem E-Bike, Gravelbike, Mountainbike oder einem klassischen Citybike, die meisten Routen können gemütlich erkundet werden. Dennoch erfordern teilweise auch Anstiege eine gute Kondition.

Die höchste Erhebung liegt mit 912 m ü. M. beim Hagen auf dem Randen. Der tiefste Punkt befindet sich am Rhein bei Buchberg auf einer Höhe von 344 m ü. M. Das Schaffhauserland ist umgeben von Deutschland, dem Kanton Zürich und dem Kanton Thurgau, so führen einzelne Strecken auch über die Kantons- und Landesgrenze hinaus.

Die Velorouten trumpfen mit abwechslungsreichen Landschaften, einmaligen Sehenswürdigkeiten und spektakulären Weitsichten. Die Top 10 Velorouten erstrecken sich von Stein am Rhein, dem Kleinod am Untersee, Rhein abwärts weiter nach Schaffhausen bis an den Rheinfluss, den grössten Wasserfall Europas.



Folgende vier weitere Veloregionen bieten sich ausserdem an:

- Reiat mit seiner prähistorischen Höhle, dem Kesserloch
- Randen – ein plateauartiger Höhenzug
- Klettgau – von hier stammen die vorzüglichen Weine des Schaffhauser Blauburgunderlandes
- Südlicher Kantonsteil – die Toskana von Schaffhausen

Tipp

Die Touren können vor dem Start mit Outdooractive Pro offline gespeichert werden. Mobil mit der App sowie online auf outdooractive.com kann in Kommentaren, Fotos und Bewertungen gestöbert werden. Dort gibt es auch Informationen über aktuelle Bedingungen wie Wetter, Wegverhältnisse, Einkehrmöglichkeiten, Unterkünfte, Hütten und Gefahrenhinweise.

Region online



outdooractive.com/tr/1456398

1 Chläggi-Route



⌚ 4 h 30 min
↔ 58,2 km

↗ 697 m
↖ 697 m

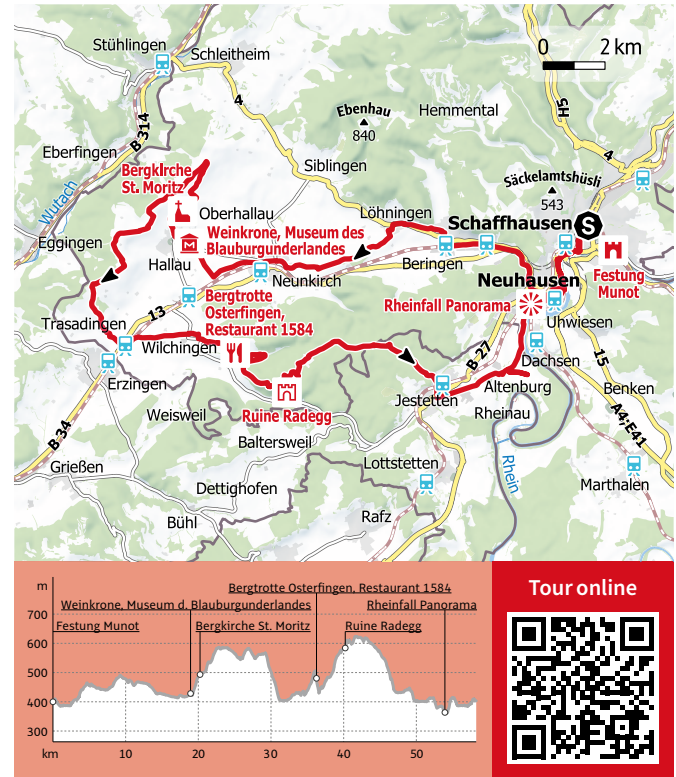
Technik ★★★★★
Kondition ★★★★★

schwer

Eine sportlich-erholsame Radfahrt durch die Weiten des grenzübergreifenden Klettgaus erwartet Sie. Entdecken Sie die verschiedenen Dörfer und ihre Umgebung.

Radeln Sie durch den ländlichen Klettgau, durch endlose Rebberge, vorbei an atemberaubenden Aussichtspunkten, durch saftige Wiesen und rauschende Wälder. Lassen Sie sich vom Charme der Weinbaudörfer verzaubern und gönnen Sie sich einen guten Tropfen in einem der zahlreichen, gemütlichen Weinkeller.

Die Chläggi-Route bietet Ihnen ein abwechslungsreiches Erlebnis mit kulinarischen, kulturellen und landschaftlichen Höhepunkten. Entdecken Sie einen Teil des Regionalen Naturparks Schaffhausen auf zwei Rädern.



Autorentipp

Degustieren Sie die Weine aus dem Schaffhauser Blauburgunderland.

Gut zu wissen

Start und Ziel: Bahnhof Schaffhausen (403 m ü. M.)

Einkehrmöglichkeiten:

- Städtli Bistro, Neunkirch
- Restaurant Gmaandhuus8213, Neunkirch
- Bergtrotte Osterfingen, Restaurant 1584, Osterfingen

2 SchweizMobil 50: Schaffhauserland Bike



⌚ 16 h 20 min ↗ 2792 m Technik ★★★★★ mittel
↔ 162,1 km ↖ 2792 m Kondition ★★★★★

Auf der grenzüberschreitenden Mountainbike-Tour im und um das Schaffhauserland erwarten Sie Reben, Wälder, Wiesen, romantische Rastplätze, idyllische Dörfer und Städtchen sowie eine der schönsten Flusslandschaften Europas.

Die Route lässt sich in vier verschiedene Etappen einteilen. Die erste Teilstrecke der Mountainbike-Tour führt Sie von Schaffhausen nach Hallau. Hier entdecken Sie den Rheinfall, den grössten Wasserfall Europas, schöne Waldstücke und kleine Winzerdörfer. Auf der zweiten Teilstrecke führt der Weg von Hallau nach Thayngen. Auf der Panoramastrasse geniessen Sie eine unglaubliche Weitsicht bis zu den Schweizer Alpen und fahren weiter über den wilden und bewaldeten Randen bis nach Thayngen. Die dritte Etappe führt von Thayngen nach Stein am Rhein, ein Kleinod an Untersee und Rhein. Unterwegs lohnt sich eine Abkühlung im Rhein und in Stein am Rhein werden Sie mit beeindruckenden Fassadenmalereien belohnt. Auf der vierten und letzten Etappe geht es von Stein am Rhein zurück nach Schaffhausen. Idyllische Ostschweizer Dörfer mit Fachwerkhäusern, lauschige Seen und Weiher begleiten diese Etappe. Und in Schaffhausen begrüsst Sie schon von Weitem die Festung Munot.



Autorentipp

Besuchen Sie den Rheinfall in Neuhausen, den Hagenturm in Merishausen, das Kesslerloch in Thayngen und das Restaurant Bergtrotte in Osterfingen.

Gut zu wissen

Start und Ziel: Bahnhof Schaffhausen (403 m ü. M.)

Einkehrmöglichkeiten:

- Restaurant Rossberghof, Wilchingen
- Bergtrotte Osterfingen, Restaurant 1584, Osterfingen
- Restaurant Siblinger Randenhaus, Siblingen
- Reiatstube, Opfertshofen
- Burg Hohenklingen, Stein am Rhein
- Güterhof - Gastronomie am Rhein, Schaffhausen

3 Radren-Tour

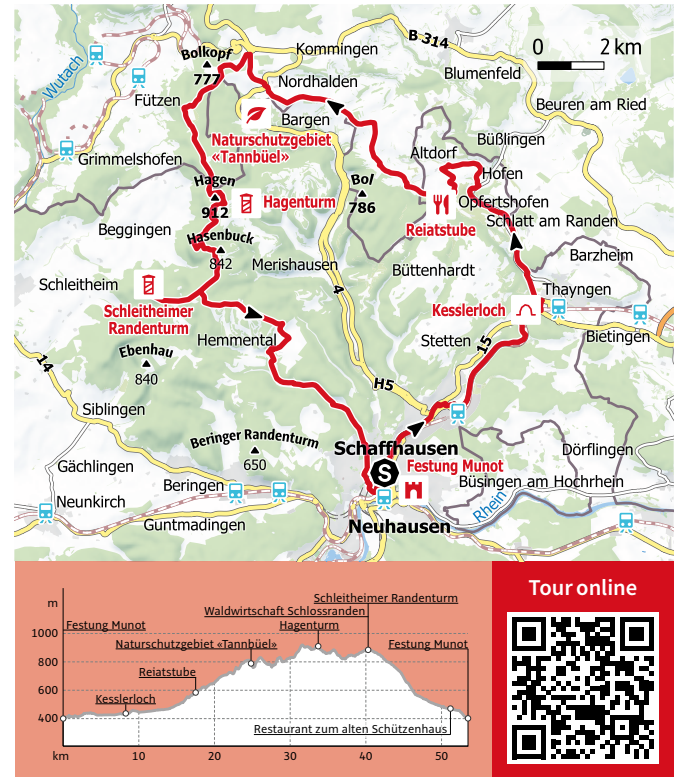


⌚ 4h 15 min ↗ 770 m Technik ★★★★★
↔ 53,5 km ↖ 770 m Kondition ★★★★★ schwer

Ein lohnendes Auf und Ab durch die vielfältigen Randengemeinden in Schaffhausen – abwechslungsreiche Highlights warten auf Sie.

Die Radren-Tour bietet Ihnen eine vielfältige Strecke mit kulinarischen, kulturellen, landschaftlichen und freizeithlichen Höhepunkten und lässt Sie die Reiat- und Randengemeinden des Schaffhauserlandes und des Regionalen Naturparks Schaffhausen auf sportliche Art erkunden. Die dichten Wälder, die romantischen Lichtungen, die weiten Wiesen und die Randentürme, welche einen einzigartigen Blick über die Region gewähren, machen den Radren zu einem herrlichen Naherholungsgebiet.

Die Veloroute führt Sie über gepflegte Fahrradwege von Schaffhausen in den Reiat und von dort hinauf in die Wälder des Randens. Die Anstiege erfordern zeitweise eine gute Kondition – werden aber anschliessend mit rasanten Abfahrten belohnt. Die Flora und Fauna der Region bestechen mit einer Vielfältigkeit, die das Herz eines jeden Naturfreundes höherschlagen lässt. Das Highlight der Route ist der Schleithheimer Randenturm, welcher den höchsten Punkt im Regionalen Naturpark Schaffhausen markiert.



Autorentipp

Den 20 Meter hohen Schleithheimer Randenturm besteigen und eine Aussicht bis zu den Schweizer Voralpen und in den Schwarzwald geniessen.

Gut zu wissen

Start und Ziel: Bahnhof Schaffhausen (403 m ü. M.)

Einkehrmöglichkeit:

- Waldwirtschaft Schloßranden, Schleithheim
- Reiatstube, Opfertshofen
- Restaurant zum alten Schützenhaus, Schaffhausen

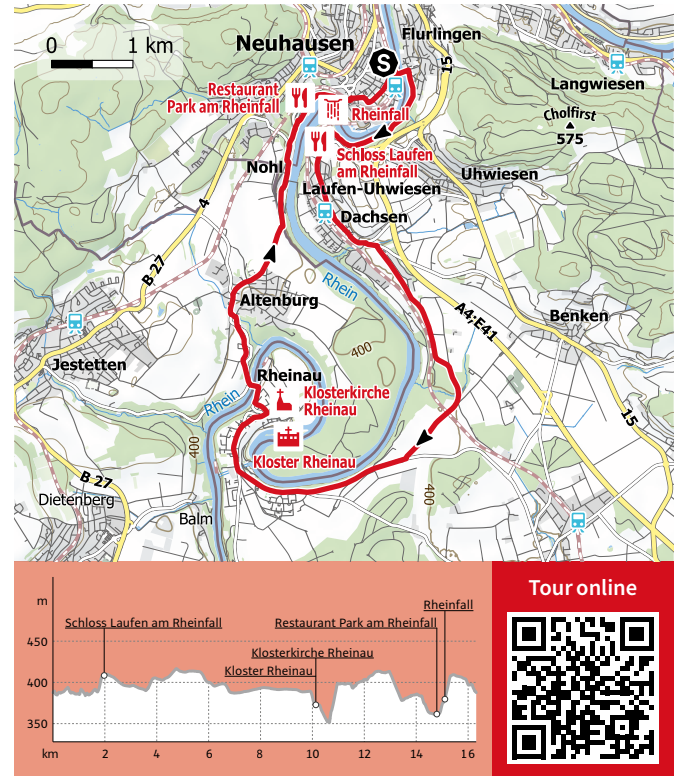
4 SchweizMobil 752: Rheinfallroute



⌚ 1 h 20 min ↗ 153 m Technik ★★★★★ mittel
↔ 16,3 km ↖ 153 m Kondition ★★★★★

Diese schöne Rundtour mit Ausgangspunkt in Neuhausen am Rheinfall führt Sie unter anderem zum Rheinfall und zur Klosterkirche in Rheinau.

Auf dieser Rundtour fahren Sie dem Rhein entlang zum Schloss Laufen am Rheinfall, durch das schicke Dorf Rheinau, vorbei an der Klosterinsel und weiter zum Rheinfall, dem grössten Wasserfall Europas. Erleben Sie dieses einmalige Naturereignis aus nächster Nähe und spüren Sie die Gischt auf Ihrer Haut.



Autorentipp

Eine Bootsfahrt zum Rheinfallfelsen.

Gut zu wissen

Start und Ziel: Neuhausen, SBB Bahnhof (388 m ü. M.)

Einkehrmöglichkeiten:

- Schloss Laufen am Rheinfall, Laufen-Uhwiesen
- Restaurant Augarten, Rheinau
- Klostergarten Rheinau Restaurant, Gartenwirtschaft und Mühlesaal, Rheinau
- Taverne Nohlbuck, Nohl
- Restaurant Schössli Wörth, Neuhausen am Rheinfall
- Restaurant Park am Rheinfall, Neuhausen am Rheinfall

5 Reiat-Rundtour



⌚ 2h 10 min

↗ 395 m

Technik ★★★★★

mittel

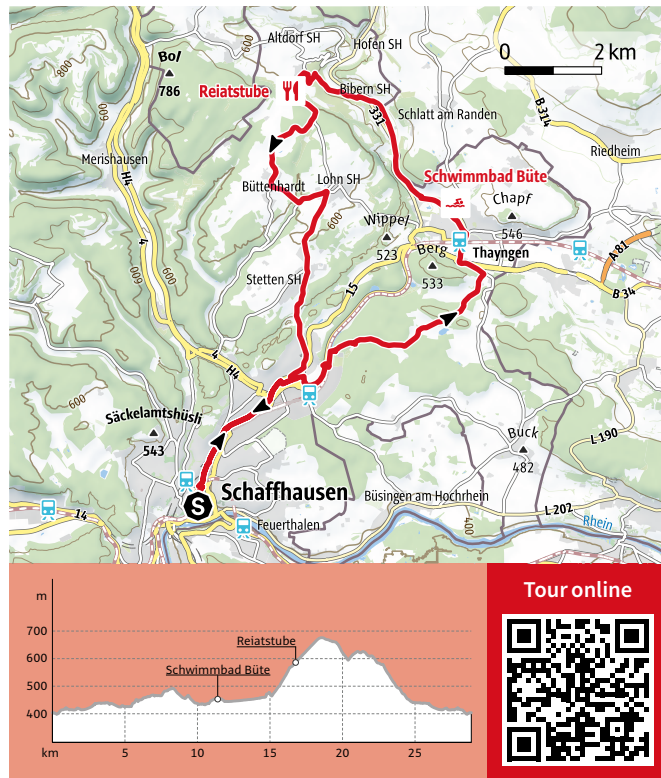
↔ 28,9 km

↖ 395 m

Kondition ★★★★★

Auf dieser Rundtour entdecken Sie schmucke Dörfer im noch unbekannteren Reiat.

Diese Veloroute führt Sie von Schaffhausen in den wunderschönen, noch wenig bekannten Reiat. Sie fahren vermehrt auf Strassen und asphaltierten Wegen. Die Route befindet sich auf dem offiziellen Velowegnetz des Kantons Schaffhausen. Die Tour führt Sie durch idyllische Landschaften und sanfte Hügel. Unterwegs passieren Sie landwirtschaftliche Flächen und typische Schweizer Dörfer wie Thayngen, Bibern, Opfertshofen, Büttenhardt, Lohn und Stetten. Mit Glück sehen Sie einen Biber in der Biber schwimmen oder das Schweizer Alpenpanorama.



Autorentipp

Bei schönen Wetter lohnt sich ein Abstecher in die Badi Hofen.

Gut zu wissen

Start und Ziel: Bahnhof Schaffhausen (403 m ü. M.)

Einkehrmöglichkeiten:

- Reiatstube, Opfertshofen

6 Naturpark-Weinland-Route

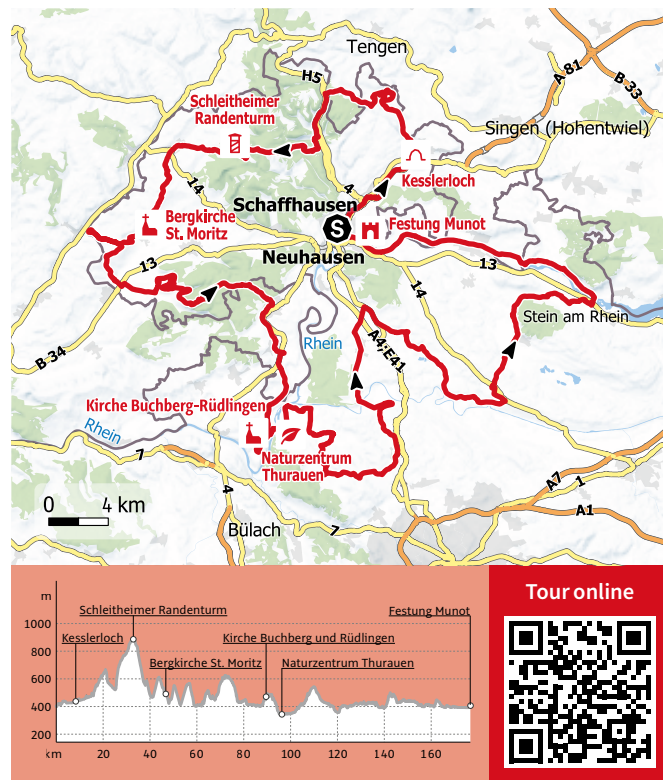


⌚ 13 h 25 min ↗ 1992 m Technik ★★★★★ mittel
↔ 176,7 km ↖ 1992 m Kondition ★★★★★

Diese mehrtägige E-Bike- und Veloroute ist ideal für genussfreudige Naturliebhabende.

Auf dieser Velotour jagt ein landschaftliches Highlight das Nächste: Im Regionalen Naturpark Schaffhausen fahren Sie über die Hügel und durch Wälder des Randens, durch das weite Tal und die Rebberge des Klettgaus und den vom Rhein geprägten südlichen Teil des Kantons Schaffhausen. Mit der Drahtseilfähre überqueren Sie den Rhein und erreichen das Zürcher Weinland. Anstatt der Fähre führt Sie auch die Brücke bei Rüdlingen über den Fluss.

Das Zürcher Weinland ist geprägt von wunderschönen Weinbauorten wie Flaach, Benken oder Marthalen und schier endlosen Rebbergen. Es liegt also nahe, dass guter Wein und feine regionale Produkte auf der ganzen Strecke in Hülle und Fülle vorhanden sind. Freuen Sie sich auf eine sportlich-kulinarische Entdeckungsreise mit dem Velo oder E-Bike im Regionalen Naturpark Schaffhausen und dem Zürcher Weinland.



Autorentipp

Besuchen Sie das Kesslerloch, den Schleithimer Randenturm, die Kirche Buchberg und Rüdlingen, das Städtli Stein am Rhein und den Husemersee.

Gut zu wissen

Start und Ziel: Bahnhof Schaffhausen (403 m ü. M.)

Einkehrmöglichkeiten:

- Grillplatz Schlossranden, Schleithem
- Trattoria La Calabrisella, Hallau
- Bergtrotte Osterfingen, Restaurant 1584, Osterfingen
- Restaurant Rossberghof, Wilchingen
- Restaurant Rheinfels, Stein am Rhein

7

SchweizMobil 2: Familienroute Stein am Rhein – Rheinfall



⌚ 1 h 35 min

↗ 91 m

Technik ★★★★★

mittel

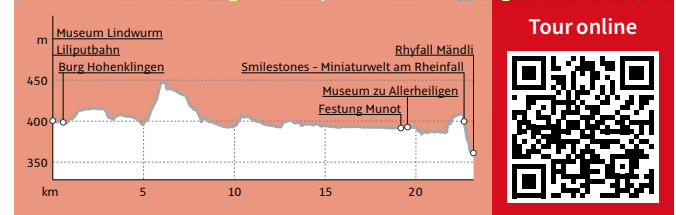
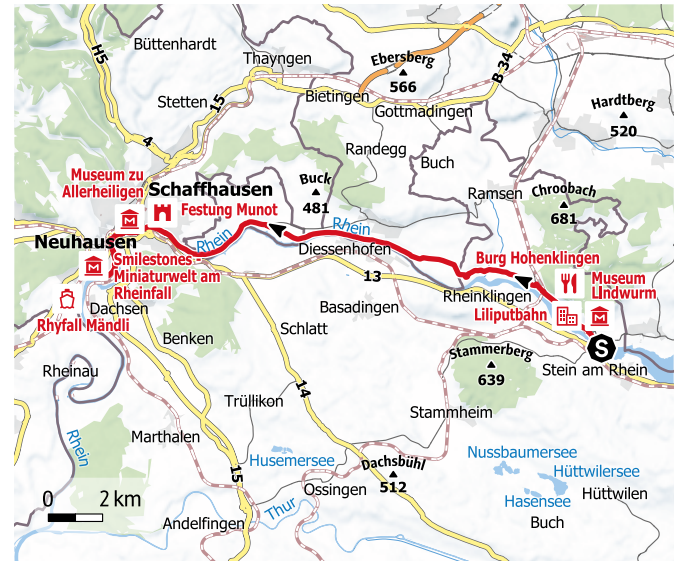
↔ 23,2 km

↖ 140 m

Kondition ★★★★★

Kinder sind auf der Familienroute Könige: Diese Route verbindet Velofahren mit den schönsten Familienattraktionen entlang dem Bodensee und Rhein.

Die letzte Etappe der Familienroute führt dem Ufer des Rheins entlang von Stein am Rhein bis an den Rheinfall, den grössten Wasserfall Europas. Dabei wird auch zwischen den beiden Ländern Deutschland und der Schweiz hin- und hergewechselt. Unterwegs erwarten Sie abwechslungsreiche Erlebnisse für die ganze Familie. Sie kommen vorbei an zahlreichen Bademöglichkeiten, Erlebnisbauernhöfen, Spielplätzen und Attraktionen für Gross und Klein. Diese machen Ihren Ausflug zu einem unvergesslichen Erlebnis. Ob kleiner oder grosser Hunger, in familienfreundlichen Gaststätten, Restaurants oder Eisdielen kann dieser auf der Tour gestillt werden. Oder doch lieber einen Cervelat oder eine Bratwurst «bräteln»? Eine Vielzahl an schönen Grillplätzen findet sich ebenfalls auf der Route.



Tour online



Autorentipp

Besuchen Sie die Liliputbahn in Stein am Rhein und das Smilestones in Neuhausen am Rheinfall.

Gut zu wissen

Start: Altstadt in Stein am Rhein (403 m ü. M.)

Ziel: Rheinfall in Neuhausen am Rheinfall (361 m ü. M.)

Einkehrmöglichkeiten:

- Weinstube Rother Ochsen, Stein am Rhein
- Santa Lucia, Schaffhausen
- Restaurant Park am Rheinfall, Neuhausen am Rheinfall



⌚ 1 h 50 min

↗ 69 m

Technik ★★★★★

mittel

↔ 27,0 km

↖ 64 m

Kondition ★★★★★

Diese grenzüberschreitende Route führt Sie durch das facettenreiche Reiat über Hemishofen nach Stein am Rhein.

Neben kulturhistorischen Höhepunkten wie dem Kesslerloch in Thayngen bietet der Reiat eine eindruckliche Weitsicht auf die Vulkanlandschaft im Hegau. Bekannt durch die Fülle an Kunst und Kultur in einer faszinierenden natürlichen Umgebung imponiert der Zielort Stein am Rhein mit seinem Stolz. Schaffhausen, sanft eingebettet zwischen Rhein und Randen, bietet einen Spagat zwischen Tradition und Moderne. Nach einem kurzen Abschnitt entlang der Biber passieren Sie die deutsch-schweizerische Grenze bei Bietingen. Zurück in der Schweiz verläuft die Strecke via Buch und Ramsen entlang der Biber bis nach Stein am Rhein.

Lassen Sie sich im Schaffhauserland kulinarisch verwöhnen und von jedem einzelnen Gasthaus begeistern, begleitet von den besten Weinen aus dem Schaffhauser Blauburgunderland.



Autorentipp

Besuchen Sie in Thayngen das Kesslerloch, eine der bedeutendsten Fundstellen der späten Eiszeit in Europa.

Gut zu wissen

Start: Schaffhausen (404 m ü. M.)

Ziel: Stein am Rhein (400 m ü. M.)

Einkehrmöglichkeiten:

- Restaurant Gemeindehaus, Thayngen
- Diverse Einkehrmöglichkeiten im Städtchen Stein am Rhein

9

SchweizMobil 751: Klettgauer Wein-Route



⌚ 1 h 00 min

↗ 46m

Technik ★★★★★

mittel

↔ 14,7 km

↖ 88m

Kondition ★★★★★

Diese Route führt mitten durch das Herz der Schaffhauser Weinbau-region, dem Blauburgunderland. In den malerischen Weinbaudörfern erkennen Sie Schaffhauser Weinbaugeschichte.

Stattliche Riegelhäuser, gemütlich plätschernde Brunnen, verträumte Hinterhöfe, idyllische Gassen und Winkel; bei einer Fahrt durch die flache Talsohle des sonnenverwöhnten Klettgaus erwarten Sie die malerischen Dorfbilder der Schaffhauser Landsgemeinden mit ihrem unverwechselbaren Charakter und Charme.

Die Landschaft ist geprägt von weiten Kornfeldern und Rebbergen, an denen die Schaffhauser Blauburgundertraube auf tonhaltigen Kalkböden des Jura-Ausläufers reift. Über alte Handschriften der weinbaukundigen Römer gebeugt, entdeckten Mönche und Nonnen den Weinbau im heutigen Blauburgunderland. Heute befindet sich die grösste zusammenhängende Rebenlandschaft der Deutschschweiz im Schaffhauserland. In den idyllischen Weinbaudörfern Oberhallau, Hallau und Trasadingen entdecken Sie die geschichtsträchtige Weinkultur des Schaffhauser Blauburgunders. Lassen Sie sich die Schaffhauser Weinbaugeschichte bei einem vollmundigen, samtig-weichen Schaffhauser Blauburgunder erzählen.



Tour online



Autorentipp

Degustieren Sie in einem der zahlreichen Weinkeller die köstlichen Weine aus dem Schaffhauser Blauburgunderland.

Gut zu wissen

Start: Beringen, Dorf (447 m ü. M.)

Ziel: Trasadingen, Dorf (404 m ü. M.)

Einkehrmöglichkeiten:

- Gemeindehaus, Beringen
- Trattoria La Calabrisella, Hallau

10 Stein am Rhein – Schaffhausen Rundtour



⌚ 3h 00 min

↗ 257 m

Technik ★★★★★

★★★★★

mittel

↔ 40,0 km

↖ 257 m

Kondition ★★★★★

★★★★★

Rundtour von Stein am Rhein bis nach Schaffhausen und zurück.

Auf dieser Route fahren Sie von Stein am Rhein dem Rhein entlang bis nach Schaffhausen. Dieser Abschnitt des Rheins gehört zu den schönsten Stromabschnitten Europas. Genießen Sie eine Fahrt voller kultureller Highlights und Schönheiten der Natur. Das Kleinod Stein am Rhein ist berühmt für seinen gut erhaltenen Altstadtkern und deren bemalten Häuserfassaden. Die Schaffhauser Altstadt überzeugt durch kleine Gassen, 171 Erker und die Festung «Munot», das Wahrzeichen der Stadt.

Auf der Fahrt von Stein am Rhein nach Schaffhausen lohnt es sich, kleine Pausen einzulegen und die Füße im Wasser baumeln zu lassen. Je nach Jahreszeit empfiehlt sich auch ein Sprung ins kühle Nass des Rheins.



Autorentipp

Besuchen Sie den Munot in Schaffhausen, die Altstadt von Stein am Rhein und genießen Sie einen Schwamm im Rhein.

Gut zu wissen







Start und Ziel: Stein am Rhein, Bahnhof (413 m ü. M.)

Einkehrmöglichkeiten:







- Hotel Restaurant Rheinfels, Stein am Rhein
- Hotel und Restaurant Alte Rheinmühle, Büsingen am Hochrhein
- Villa Sommerlust, Schaffhausen
- Güterhof - Gastronomie am Rhein, Schaffhausen
- Restaurant Unterhof, Diessenhofen
- Restaurant Schupfen, Diessenhofen

Legende

Topografie

	Wald, Forst		Landesgrenze
	Moor, Sumpf, Ried		Höhenlinien 600
	Wohnbau- / Gewerbefläche		Gipfel

Strassen und Wege

	A13 Autobahn		Gemeindestrasse
	3 Kantonsstrasse (Hauptstrasse)		Quartierweg / Flurweg
	14 Kantonsstrasse (Nebenstrasse)		Eisenbahn / Bahnhof

Touren

	Tourenverlauf		Startpunkt
			Richtungspfeil



Impressum

Herausgeber



SchaffhauserLand

Schaffhauserland Tourismus
Vordergasse 73
8200 Schaffhausen
T: +41 52 632 40 20
info@schaffhauserland.ch
schaffhauserland.ch

Gestaltung und Konzeption



pm maps gmbh

Kinoweg 6
CH-8887 Mels
info@pm-maps.ch
www.pm-maps.ch

Kartengrundlage

outdooractive Kartografie

Geoinformationen © Outdooractive

© OpenStreetMap (ODbL) – Mitwirkende (www.openstreetmap.org/copyright)

Bildrechte

Routen 4, 6, 9, 10 & Seiten 4-5, 26 © Schaffhauserland Tourismus; Bruno Sternegg / Umschlag & Seite 2 © Switzerland Tourism; Christian Meixner / Route 8 © Switzerland Tourism; Andre Meier / Route 1, 2 & 5 © Seraina Keiser / Route 3 © Melanie Duchene / Route 7 © Sondereggerfotos.ch

Alle Angaben nach bestem Wissen, jedoch ohne Gewähr.
Änderungen vorbehalten. Januar 2024 – Auflage: 15'000 Stück



Die schönsten Velorouten:

